

Die 7 schönsten Wander- & Geocaching- Touren im Tannheimer Tal



Wohlfühlhotel · Tannheim · Tirol

**SCHWARZER
ADLER**



**Tannheimer Tal**



GEOCACHING

Das Tannheimer Tal in Tirol

ein Tal voller wunderbarer Schätze

Entdecken Sie das Tannheimer Tal auf einer spannenden Schatzsuche mit Freunden und der Familie. Lassen Sie sich zu den schönsten Plätzen der Region führen. Mehr als 300 Caches können in der atemberaubenden Schönheit des Tannheimer Tals gefunden werden. Die Routen Lohmoos, Haldensee und Stuibenalpe sind sehr familienfreundlich. Die „3-Seen-Route“ folgt über weite Strecken der beliebtesten Wandertour Österreichs und nützt für die ersten 700 Höhenmeter die Bergbahn.



Wie funktioniert Geocaching?

Geocaching ist eine moderne Schatzsuche, bei der Teilnehmer mithilfe von GPS-Geräten oder Smartphones versteckte Behälter, sogenannte „Caches“, finden. Die Koordinaten der Caches werden online veröffentlicht. Nach dem Auffinden können Teilnehmer den Cache loggen und manchmal auch Gegenstände austauschen. Geocaching macht einfach Spaß! Es fördert Outdoor-Aktivitäten, Navigation und Gemeinschaft. Geocaching-Plattformen bieten Tools zur Planung, Navigation und Community-Interaktion.

A-TOUR LOHMOOS

Tannheim - Lohmoos - Gh Zugspitzblick -
Zöblen - Tannheim

leicht

↔ 14,5 km

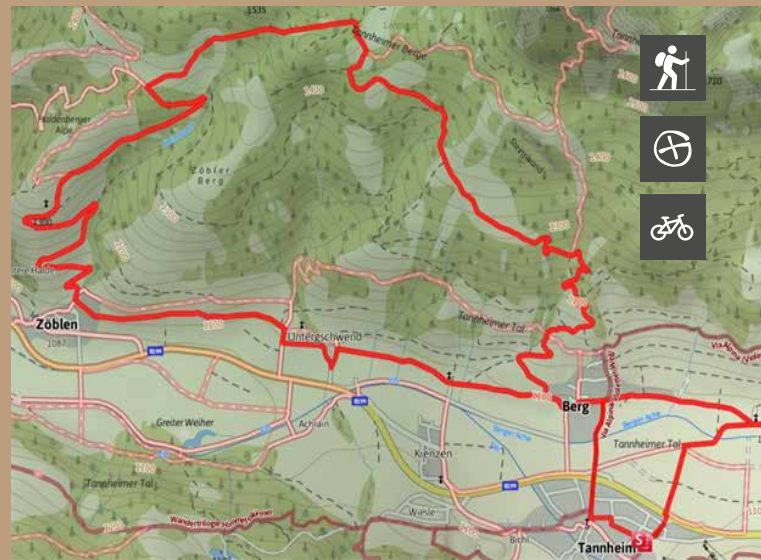
▲ 405 Hm

🕒 4:50 Std

🗺 Geocaches 49

🕒 + 🗺 7-8 Std

🚲 biketauglich



Tourdaten und Höhenprofil (Quelle: outdooractive.com)

Beschreibung

Sehr schöne Wanderung von Tannheim über das Lohmoos und das Gh Zugspitzblick nach Zöblen.

Diese Tour ist für Familien gut geeignet. Die Streckenlänge von knapp 15 km ist nicht allzu lang, man kann diese Tour gut in einem dreiviertel Tag gehen. Sie ist auch für Kinder gut geeignet, da es keine gefährlichen Stellen gibt. Der Weg Richtung Westen ist zuerst ansteigend auf Forstwegen zu bewältigen, bis man eine Höhe von 1.475m erreicht, dann fällt es wieder hinunter zum Gasthof Zugspitzblick (ca. 1.200m). Ab hier beginnt der Asphalt-Teil, der aber nicht allzu stark befahren ist. Die Straße fällt noch ein wenig, bis wir Zöblen erreicht haben (ca. 1.100m). Jetzt führt der Weg flach zurück nach Tannheim.
West - Ost: Asphalt-Nebenstraße.

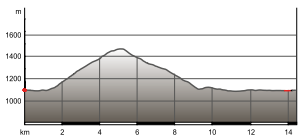
Hütten bzw. Gasthöfe

Berghotel Zugspitzblick Restaurant und Wildbeobachtungsstand

Wegart

Asphalt	13.8 km
Schotterweg	0.0 km
Weg	0.0 km
Pfad	0.3 km
Straße	0.2 km

Höhenprofil



B-TOUR HALDENSEE

Tannheim - Grän - Gh Adlerhorst - Haller - Haldensee - Tannheim

leicht

↔ 16 km

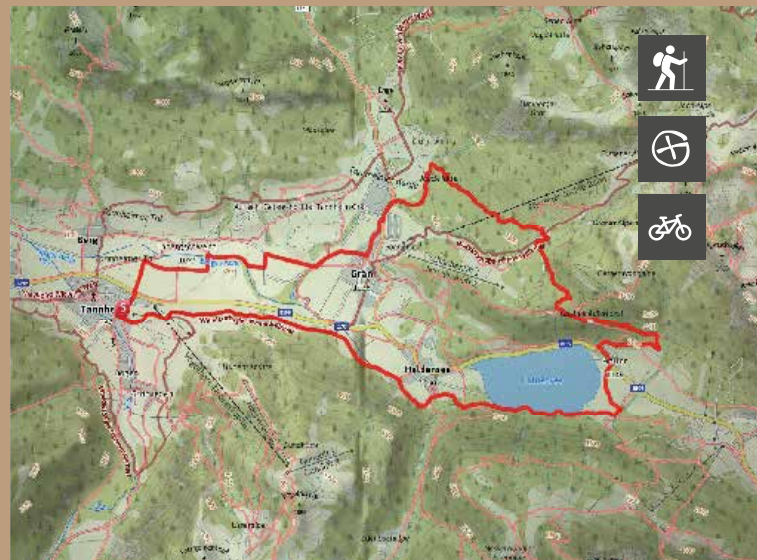
▲ 382 Hm

🕒 4:30 Std

61 Geocaches

🕒 + 🗺️ 7-8 Std

biketauglich



Tourdaten und Höhenprofil (Quelle: outdooractive.com)

Beschreibung

Auf dem gesamten Trail besteht Fahrverbot. Mountainbiken ist aber erlaubt. Die Tour ist mit dem Bike sehr schön und als leicht zu bewerten. Von Haller geht es am Waldrand flach zurück nach Tannheim.

Diese Tour ist für Familien gut geeignet. Die Streckenlänge von 16 km ist nicht allzu lang, man kann diese Tour locker in einem Tag gehen/fahren. Sie ist auch für Kinder gut geeignet, da es keine gefährlichen Stellen gibt.

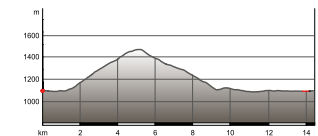
Der Weg Richtung Osten ist zuerst ansteigend auf Forstwegen zu bewältigen, bis man eine Höhe von 1.392m erreicht, dann fällt es wieder hinunter zum Gasthof Adlerhorst (ca. 1.300m, derzeit geschlossen) und weiter hinunter nach Haller am Haldensee (1.130m).

Ab hier beginnt der flache Teil der Tour, es sind keine nennenswerten Steigungen mehr zu erwarten. Nur noch Caches und ein wunderschönes Fleckchen Erde nach dem anderen.

Wegart

Asphalt	6.4 km
Schotterweg	8.7 km
Weg	0.0 km
Pfad	0.7 km
Straße	0.3 km

Höhenprofil



C-TOUR STUIBENALPE

Tannheim - Höfersee - Stuibenalpe - Schattwald - Zöblen - Tannheim

leicht

↔ 15 km

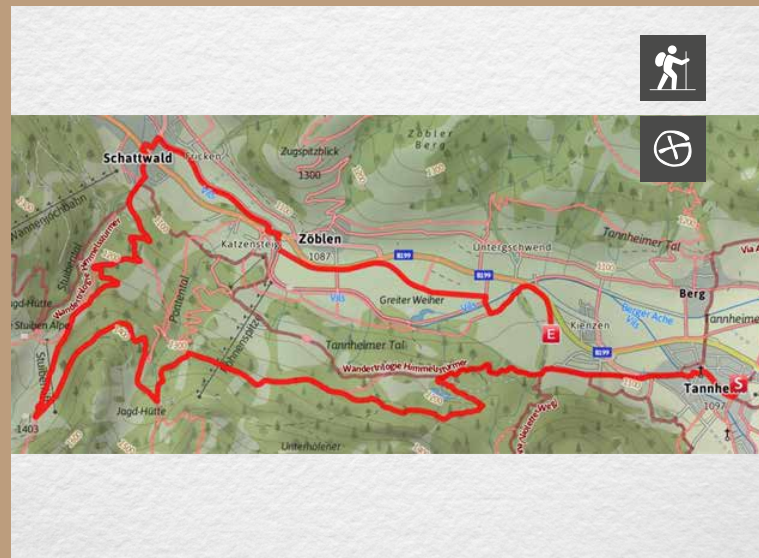
443 Hm

4:30 Std

56 Geocaches

7-8 Std

Fahrverbot



Tourdaten und Höhenprofil (Quelle: outdooractive.com)

Beschreibung

Auf dem gesamten Trail besteht Fahrverbot. Dies gilt auch für Mountainbikes. Die Tour ist sehr schön und eher leicht. Bitte vor der Tour an der Rezeption bei N 47° 29.914 E 010° 31.180 (Tel. +43 / 5675 / 6444 26) fragen, ob die Tour machbar ist (Schnonzei).

Es lohnt sich, am Höfersee kurz zu verweilen und den Tag zu genießen, so es nicht regnet. Der Waldsee ist ein wahres Kleinod und bringt Ruhe in die schnelle Gedankenwelt.

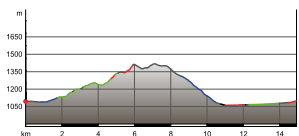
Vom Höfersee geht es weiter bergauf. Doch es dauert nicht lange und wir erreichen die Stuibensennalpe (1.399m). Sie ist nur im Sommer geöffnet und bietet Speisen und Getränke. Von hier aus könnte man Richtung Süden auf den Bscheißer (2.000m) und den Ponten (2.048m) gehen.

Die SüdWest-Tour führt uns aber hinunter nach Schattwald und meist auf Schotterwegen flach zurück nach Tannheim.

Wegart

Asphalt	5.2 km
Schotterweg	2.7 km
Weg	4.8 km
Pfad	2.1 km
Straße	0.2 km

Höhenprofil



D-TOUR 3 GIPFEL 3 SEEN

Tannheim - Höfersee - Stuibenalpe - Schattwald - Zöblen - Tannheim

mittel	↔ 17 km
738 Hm	7:10 Std
66 + 4 Geocaches	+ 11-12 Std
Fahrverbot	



Tourdaten und Höhenprofil (Quelle: outdooractive.com)

Beschreibung

Diese Tour ist für Familien geeignet, doch es ist eine lange Tour. Aufstieg und Abstieg sind recht anstrengend. Gefährliche Abschnitte: zwischen Landsberger Hütte und Traualpsee. Auch auf den Gipfeln muss man aufpassen. Auf dem gesamten Trail besteht Fahrverbot. Diese Tour ist zur beliebtesten Wandertour Österreichs ausgezeichnet worden, was schon ein wenig stolz macht.

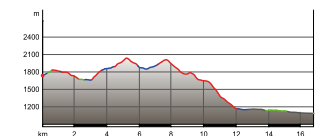
Die Tour ist mittelschwer. Mit der ersten Bahn um 08:45 Uhr rauf, geht sich die Tour bis zum Abend schön aus. Es ist nicht zu unterschätzen, dass das Suchen der Caches auch seine Zeit braucht. Mit der Gondelbahn rauf, geht es in einer Viertelstunde auf's Neunerköpfe. Hinten runter verläuft der Weg auf herrlichem Almgebiet weiter zur Sulzspitze. Der Aufstieg ist anstrengend. Die Aussicht ist aber Belohnung genug. Weiter geht's zur Schochenspitze, auch hier gibt es einen herrlichen Weitblick. Der Abstieg zur Lache, dem ersten „See“ der Tour, dauert nicht lange. Die Landsberger Hütte liegt gleich nebenan. Über einen steilen, felsigen Weg geht's runter zum Traualpsee, einem Juwel in der grünen Landschaft. Am Ende des See's gibt's eine Einkehrmöglichkeit.

Der Abstieg zum Vilsalpsee, dem dritten im Bunde, ist recht steinig und anstrengend. Hier, am Ende des Sees, gibt es ein Gasthaus. Man kann mit dem Alpenexpress oder mit dem Bus hinaus fahren nach Tannheim oder – mit genügend Energie und Zeit – weitermachen bis zum letzten Cache.

Wegart

Asphalt	2.6 km
Schotterweg	3.7 km
Weg	2.0 km
Pfad	8.6 km
Straße	0.0 km

Höhenprofil



E-TOUR EINSTEIN

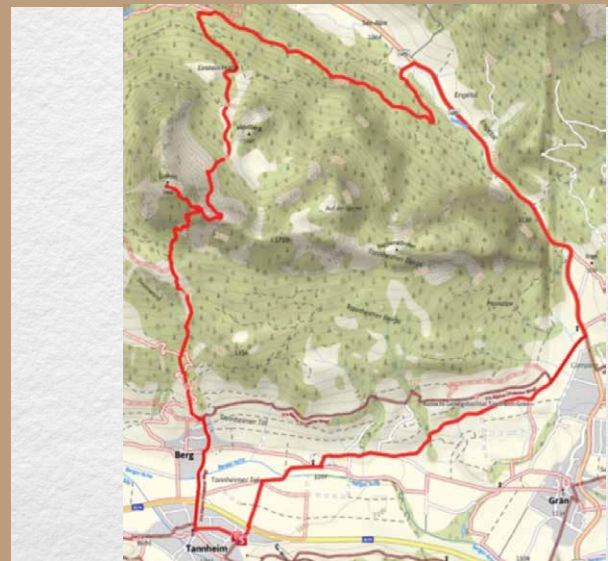
📍 Tannheim - Grän - Engetal - Einsteinhütte - Einstein - Tannheim

🕒 mittel ↔ 15 km

⬆️ 880 Hm 🕒 6 Std

🗺️ 50 + 2 Geocaches 🕒 + 🗺️ 8-9 Std

🚫🚲 Fahrverbot



Tourdaten und Höhenprofil (Quelle: outdooractive.com)

Beschreibung

Der Einstein ist der Hausberg Tannheims, er bestimmt das Landschaftsbild und lädt ständig lockend zu einer Besteigung ein. Die D-Tour Einstein ist in einer Runde angelegt. Leider sind die Caches 012 bis 023 an der Bundesstraße, was nicht optimal ist. Man hat hier vergessen, für die Wanderer einen eigenen Weg zu bauen. Achtet hier bitte besonders auf euch.

Die Tour ist im Bereich der Caches D041 – D050 schwer, es ist im steilen Gelände sehr gut aufzupassen. Ein paar Stellen sind mit Handlauf bzw. Seil versichert, dürften aber für geübte Wanderer kein Problem sein. Der Gipfel des Einsteins bietet einen herrlichen Rundumblick auf das Tannheimer Tal, aber auch auf die „Grenzberge“ Aggenstein, Gimpel und Rote Flüh.

Die Tour ist durchaus für Familien geeignet, allerdings sollten die Kinder im oberen Bereich diszipliniert sein, hier führt der Steig an einige Stellen am tiefen Abgrund vorbei.

Kleiner Tipp: wenn ihr den Trail verkehrt geht (absteigende Reihenfolge der Caches), habt ihr den schwierigsten Teil bald hinter euch und könnt auf der hinteren Seite beruhigt absteigen.

Wegart

— Asphalt	6.7 km
— Pfad	5.2 km
— Weg	0.1 km
— Straße	2.7 km

Höhenprofil



F-TOUR KRINNEN ALMENRUNDE

📍 Nesselwängle – Bergstation des Sesselliftes –
Gräner Ödenalpe – Edenalpe – Krinnenalpe

🏃 leicht

↔ 13 km

⬆ 600 Hm

🕒 4:10 Std

🗺 45 Geocaches

🕒 + 🗺 6–7 Std

🚫 nicht biketauglich



Tourdaten und Höhenprofil (Quelle: outdooractive.com)

Beschreibung

Diese Tour ist eine leichte familientaugliche Wanderung ohne schwierige Stellen. Mehrere Einkehrmöglichkeiten. Nicht mountainbiketauglich.

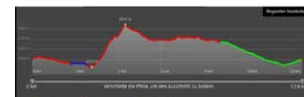
Die F-Tour Krinnen Almrunde führt den Geocacher rund um die Krinnenspitze. Ausgangspunkt ist die Liftstation in Nesselwängle. Ist man an der Bergstation, führt der Trail in leichtem Gelände auf Forstwegen, teilweise aber auch auf ansteigenden Wiesenwegen rund um die Krinnenspitze. Die Landschaft verändert sich immer wieder, als wenn sie mit uns kokettieren würde. Sehr schöne Runde, für die man einen Dreivierteltag einplanen sollte.

Stand Herbst 2023: derzeit kein Liftbetrieb, hier gibt es hoffentlich bald eine Lösung.

Wegart

■ Schotterweg	0.8 km
■ Weg	3.8 km
■ Pfad	8.0 km

Höhenprofil



G-TOUR KRINNENSPITZEN-TRAIL

📍 Nesslewängle - Bergstation Krinnenalpe -
Krinnenspitze - Litnisschrofen - Neunerköpfe
- Tannheim

🏃 schwer

↔ 10 km

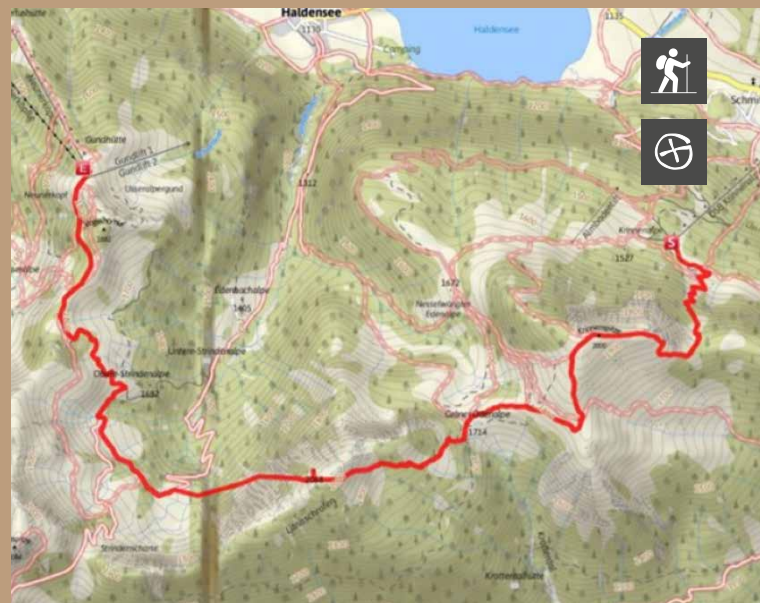
⬆ 2.016 Hm

🕒 4½–5½ Std

🗺 38 Geocaches

🕒 + 🗺 7–8 Std

🚲 nicht biketauglich




Tourdaten und Höhenprofil (Quelle: outdooractive.com)

Wegart

— Weg	6,8 km
— Schotterweg	1,3 km
— Pfad	1,1 km

Höhenprofil



Beschreibung

Diese Wanderung ist bedingt familientauglich, es gibt zahlreiche Stellen, die extrem ausgesetzt sind, speziell die Gipfelbereiche, aber vor allem die Gratwanderung nach dem Litnisschrofen. Hier sollte man trittsicher und schwindelfrei sein und außerdem die Wegführung gut im Auge behalten. Alte Steige sind abgebrochen und führen in den Abgrund. Trotz einiger schwieriger Stellen eine extrem coole Tour mit drei Gipfelerlebnissen. Allerdings sollte man zeitig losstarten, sonst erwischt man die letzte Gondel vom Neunerköpfe runter nach Tannheim nicht mehr.

Der Aufstieg zur Krinnenspitze ist steil, die Aussicht aber eine wahre Belohnung. Hinten fällt der Gipfel sanft auf Wiesenwegen ab bis zum Hauptweg. Den kreuzt man, es geht weiter zum Litnisschrofen. Der zweite Gipfel ist weniger spektakulär, hat aber auch seine Reize. Danach führt der Pfad den Grat entlang, links und rechts fällt es steil ab. Auch gibt es hier einige Stellen, wo der Steig augenscheinlich in den Abgrund führt. Hier aufpassen, die Caches anpeilen und die sicheren Wege wählen.

Der Abstieg führt über Geröll nach unten zu einem breiten Forstweg. Der letzte Cache liegt an einer Almhütte, zum Neunerköpfe sind es dann noch gut 30 Minuten. Erkundigt euch schon im Vorfeld, wann die letzte Bahn runter geht.



GEOCACHING BOTSCHAFTER

Wolfi von „Die Volderer“

Geocacher aus Leidenschaft seit Mai 2011, liebt Qualitätscaches genauso wie Powertrails. Ist selbst Owner eines sehr anspruchsvollen Powertrails, „Der Ruf des Adlers“, der sich bis hinauf auf 2.800 m Höhe bewegt. Homebase Hall in Tirol.

Funde: 25.000

Versteckte: 354

Favoritenpunkte: 6.000



Manni alias „Fred Bull“

Geocacher seit Jänner 2011, lebt nach dem Motto: „Welche Abenteuer kann ich den Cachern bieten?“ Liebt auch Qualitätscaches und Powertrails. Ist Owner mehrerer anspruchsvoller Powertrails (z.B. „Die Wilde Kaiserin“). Homebase Kufstein in Tirol. War über 10 Jahre lang die Nummer 1 in Österreich bei den Versteckten, den Favoritenpunkten und den Fundlogs. Liebt auch GeoArts, Earthcaches und Virtuals. Ist auf vielen MEGAs und GIGAs anzutreffen. Ausbildung: staatl. gepr. Mountainbike-Instructor.

Funde: 13.000

Versteckte: 2.000

Favoritenpunkte: 20.000

Fundlogs: 770.000



Hotel Schwarzer Adler

Verbringen Sie eine unvergessliche Zeit bei uns im Hotel Schwarzer Adler, Tannheim. Inmitten der Tiroler Alpen erwartet Sie gemütliche Gastlichkeit und ein atemberaubendes Bergpanorama. Starten Sie von hier aus zu idyllischen Touren, erleben Sie unberührte Natur und kehren Sie anschließend in unser komfortables Hotel zurück. Entspannen Sie im Wellnessbereich, genießen Sie kulinarische Köstlichkeiten und lassen Sie den Tag auf der Terrasse ausklingen. Ihr perfekter Ausgangspunkt für alpine Abenteuer!



INKLUSIVE BERGBAHNEN

vom 1. Mai bis
5. Nov. 2024



Wohlfühlhotel · Tannheim · Tirol

**SCHWARZER
ADLER**

HOTEL SCHWARZER ADLER
St. Nikolaus 1 · 6675 Tannheim
Tel.: +43 5675 6204
office@schwarzer-adler.at